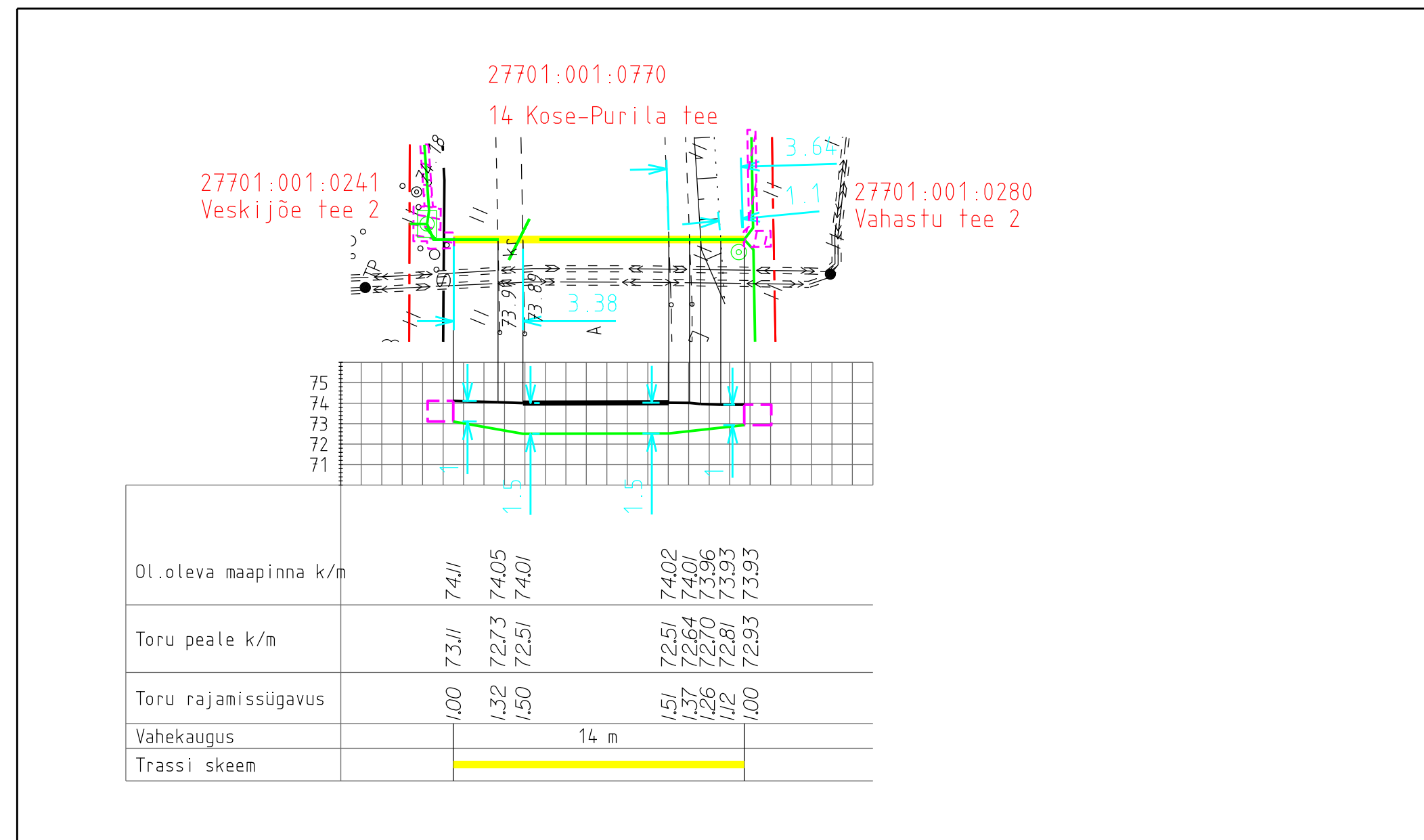
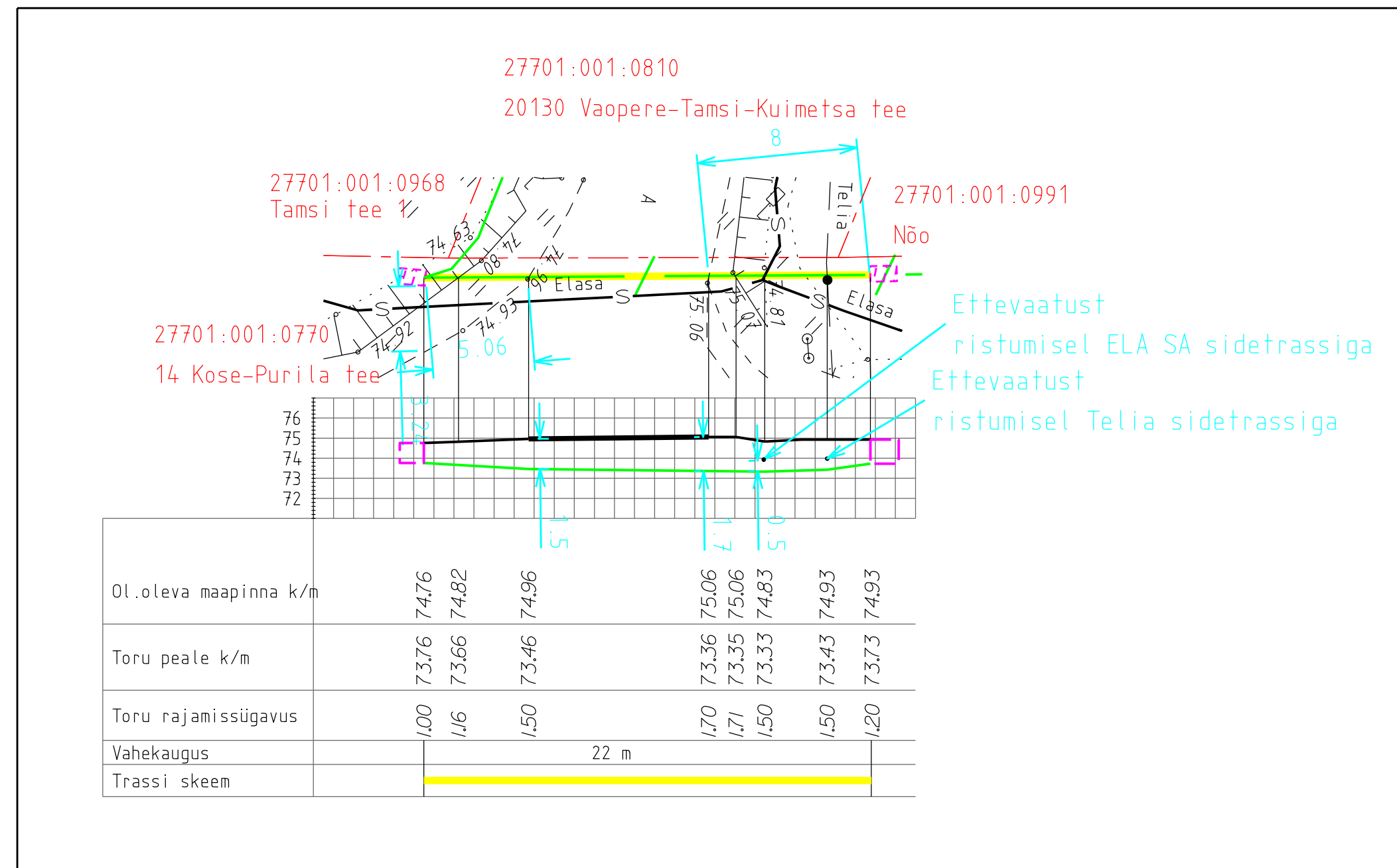


Ristlõiked ( Lehel 1 )

Ristumine kinnisel meetodil  
riigitee nr 14 Kose-Purila tee'ga km'l 19.41

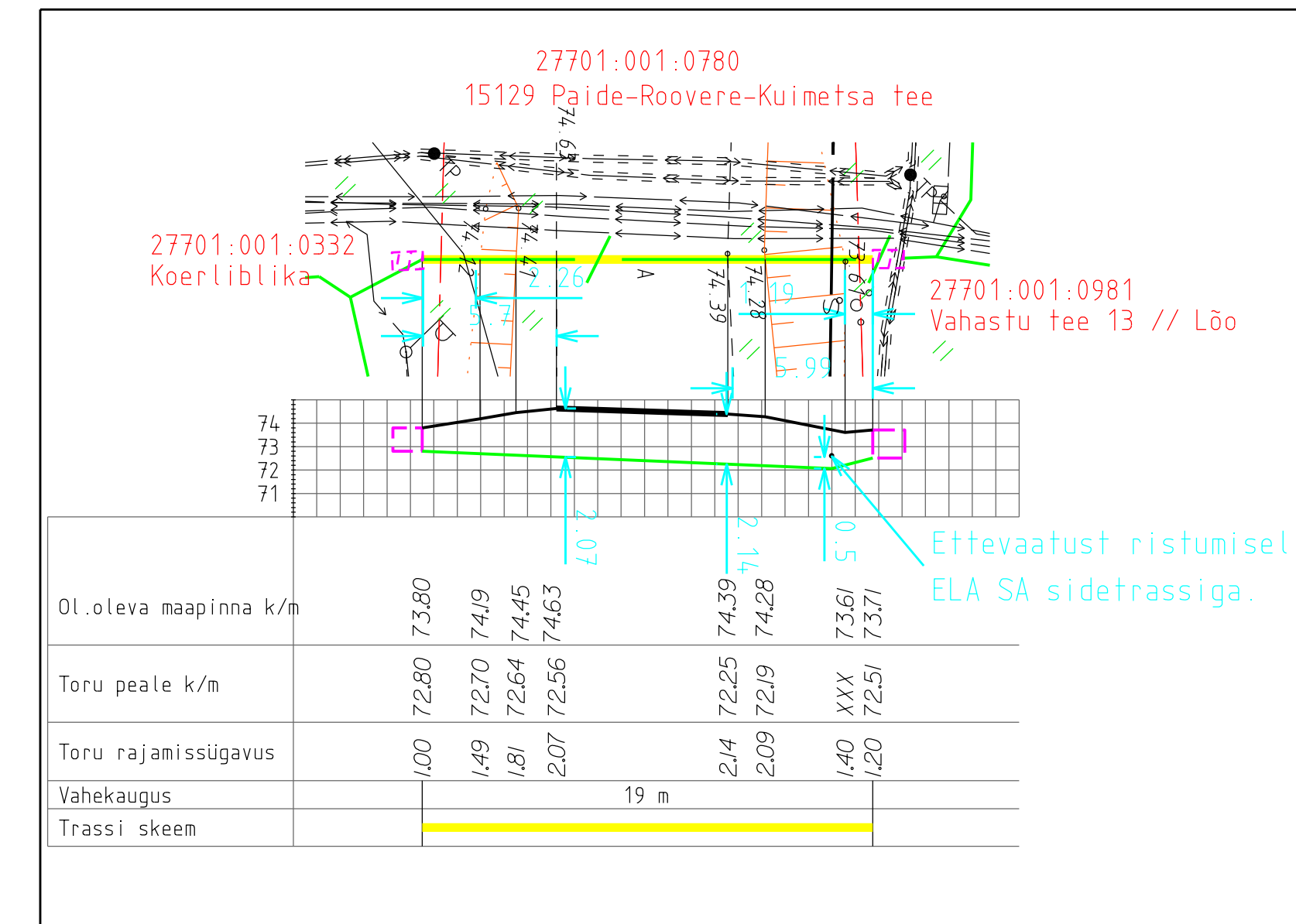


Ristumine kinnisel meetodil  
riigitee nr 14 Kose-Purila tee'ga km'l 19.29  
20130 Vaopere-Tamsi-Kuimetsa tee'ga 20130 km'l 8.36

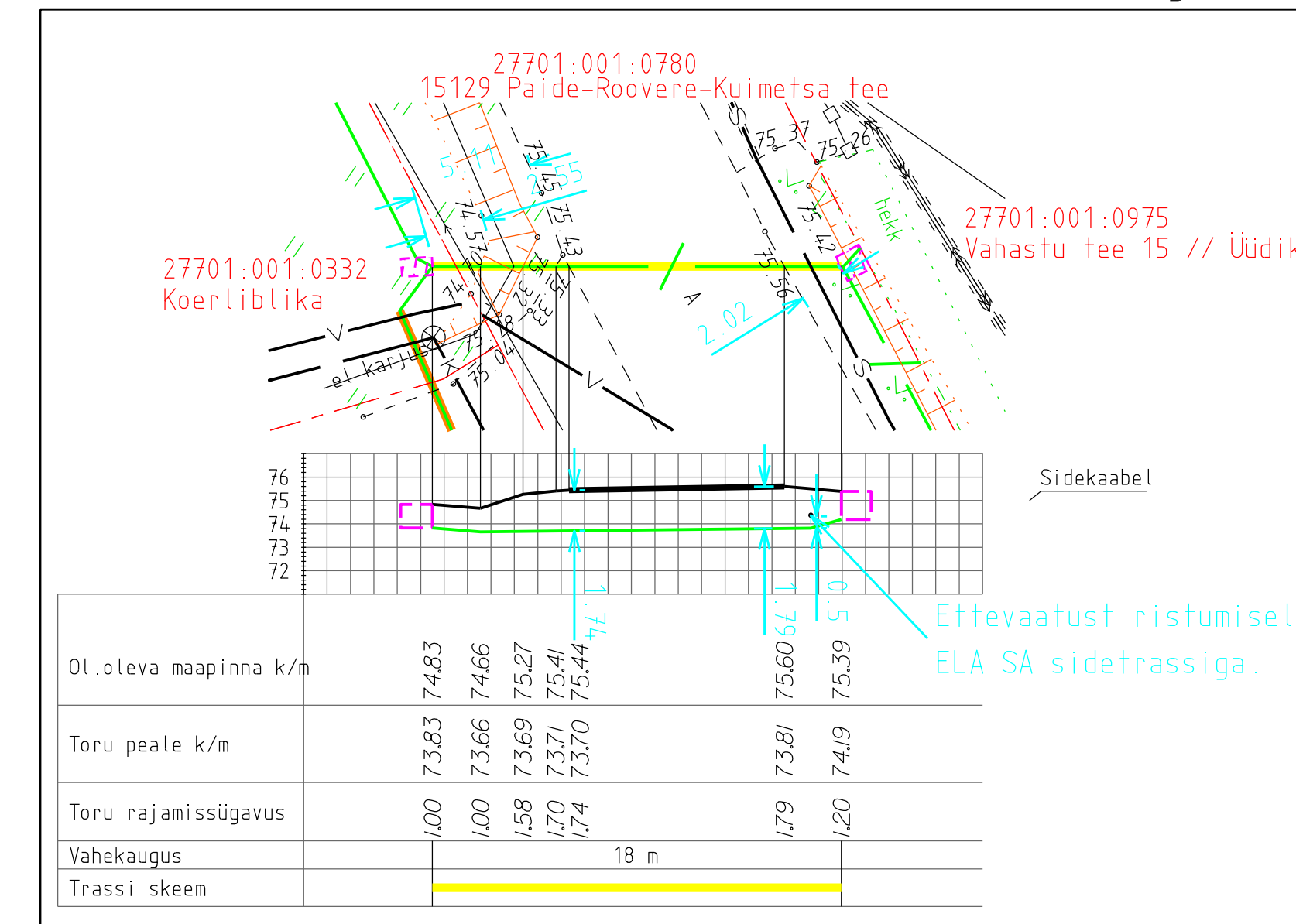


Ristlõiked ( Lehel 2 )

Ristumine kinnisel meetodil  
riigitee nr 15129 Paide-Roovere-Kuimetsa tee'ga km'l 37.12



Ristumine kinnisel meetodil  
riigitee nr 15129 Paide-Roovere-Kuimetsa tee'ga km'l 37.02



NB: Ristumisel kõrvalmaanteega paigaldamissügavus min 1,5m

Tingmärgid:

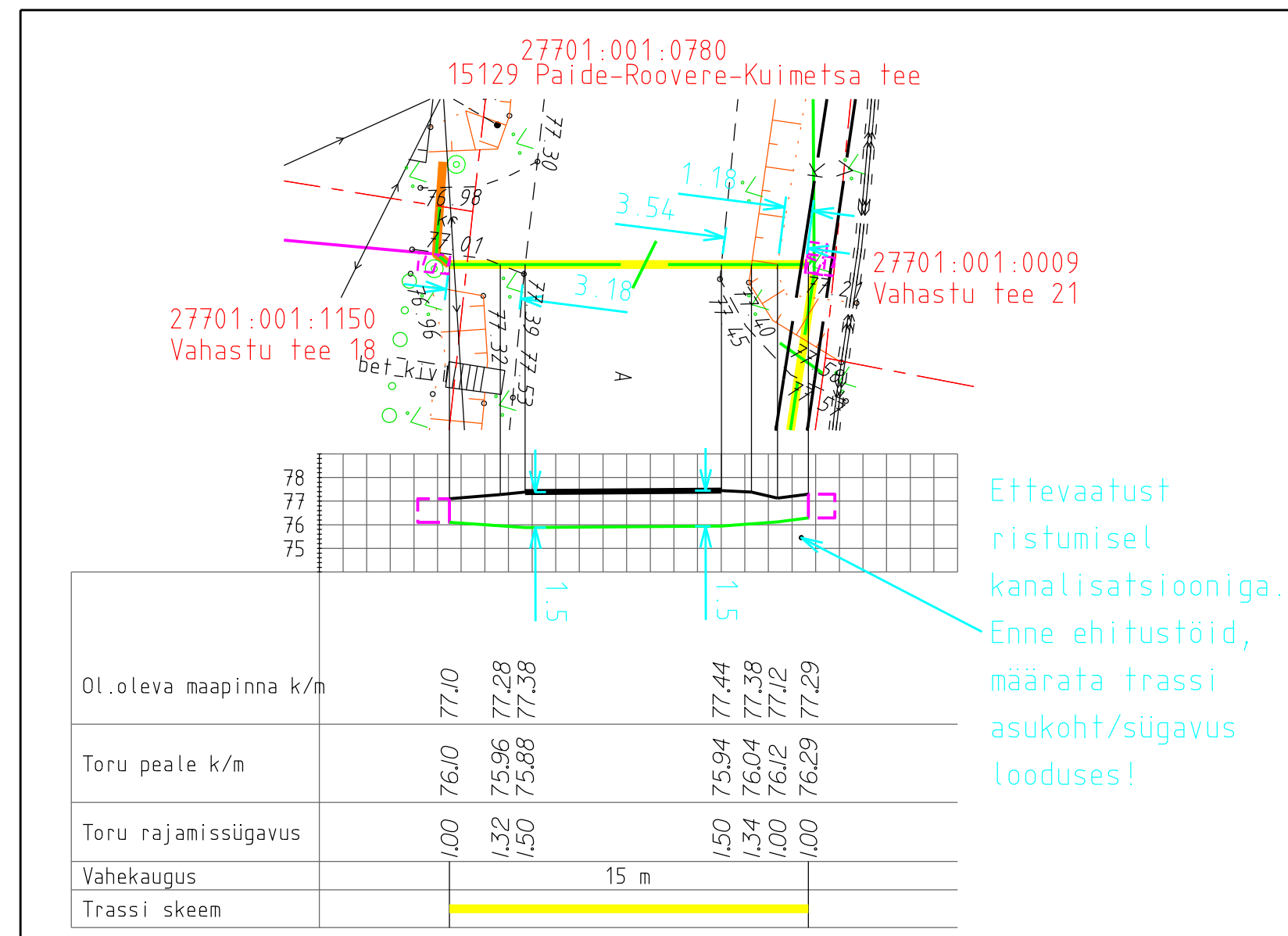
- projekteeritud sidetrass ( valguskaabel mikrotorus) pinnases
- - - katastriüksuse piir
- projekteeritud sidetrass kinnisel meetodil kaitsetorus 1250N
- [ ] avatud kaevik

TÖÖ NR	11161P	OBJEKT	Rapla maakond Rapla vald Kuimetsa küla sidevõrk		
TÖÖ KOOD		ADDRESS	Rapla maakond, Rapla vald		
KOOSTAS	L. Jänes	FAIL	11161P Ristlõiked		
KONTROLLIS	H. Jürmann	MÕÕTKAVA	LEHT	JOONIS	
KOOSTATUD	20.11.2024	1:250	1 / 8	Ristlõiked	

**Kirjanurk**  
TEL003987 EEG000316 EEP004848  
yld@kirjanurk.ee, rg-kood 12592543  
Lossi 33 Põltsamaa linn Jõgevamaa 48104

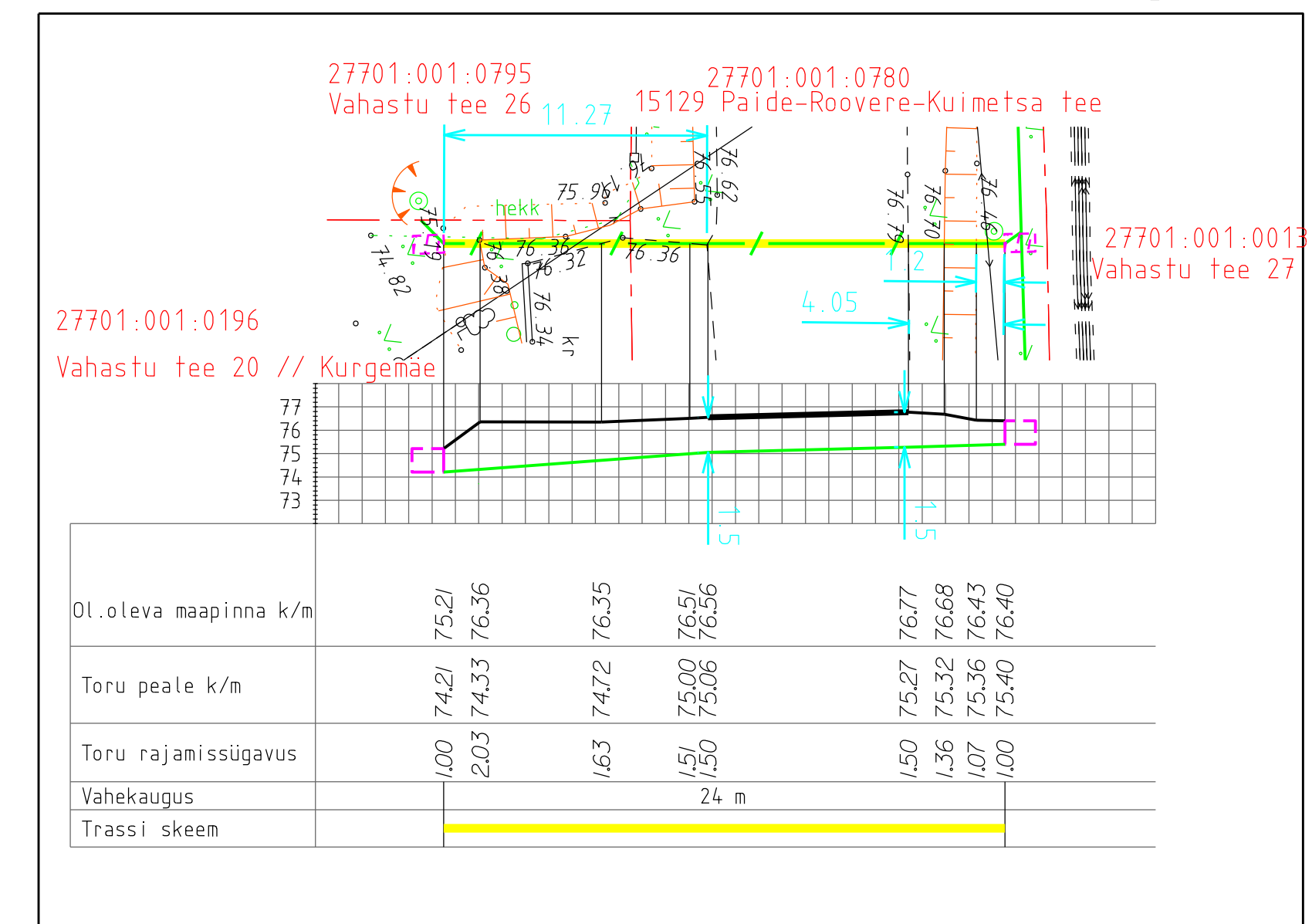
Ristumine kinnisel meetodil

riigitee nr 15129 Paide-Roovere-Kuimetsa tee'ga km'l 36.92



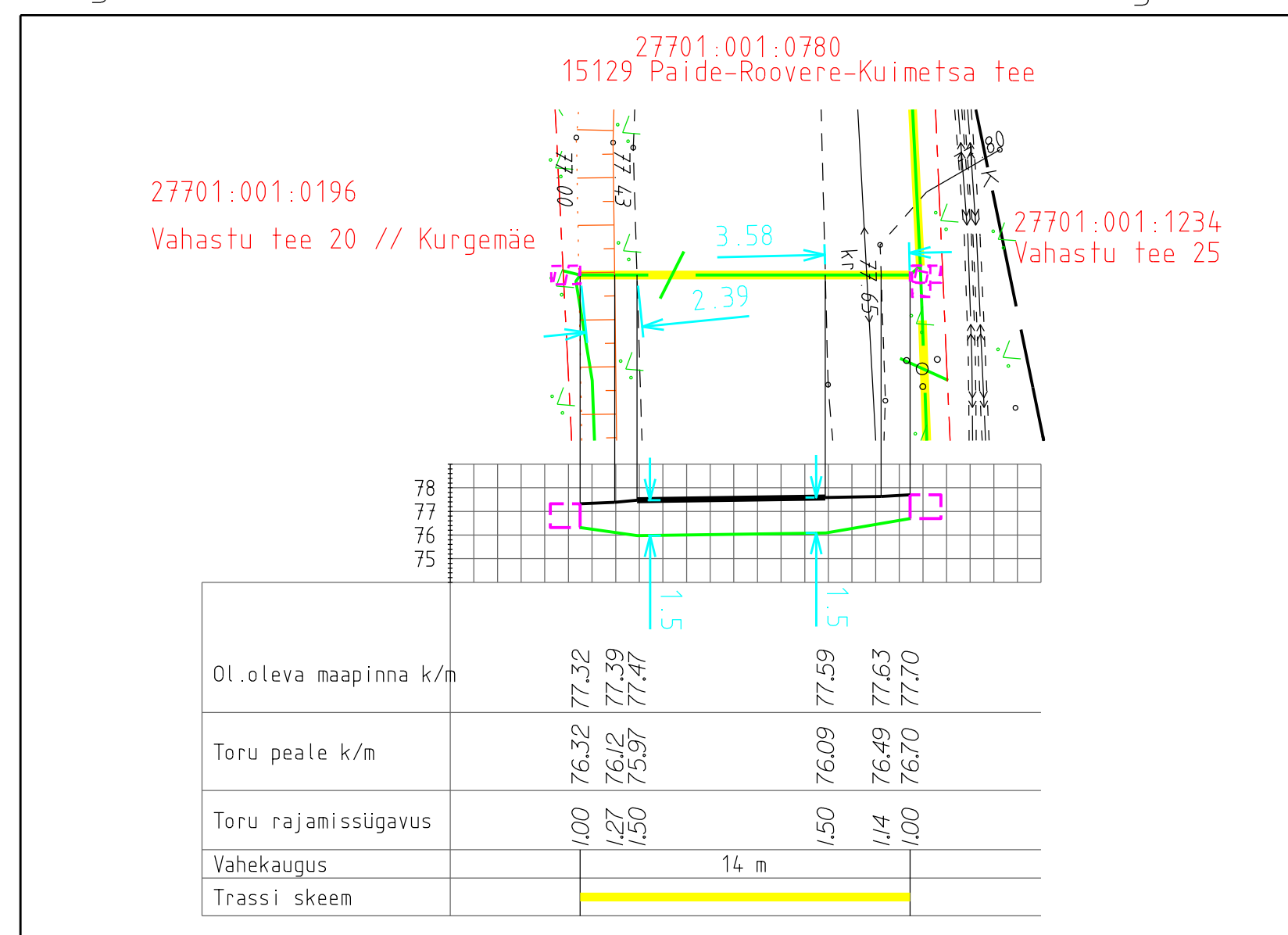
Ristumine kinnisel meetodil

riigitee nr 15129 Paide-Roovere-Kuimetsa tee'ga km'l 36.76



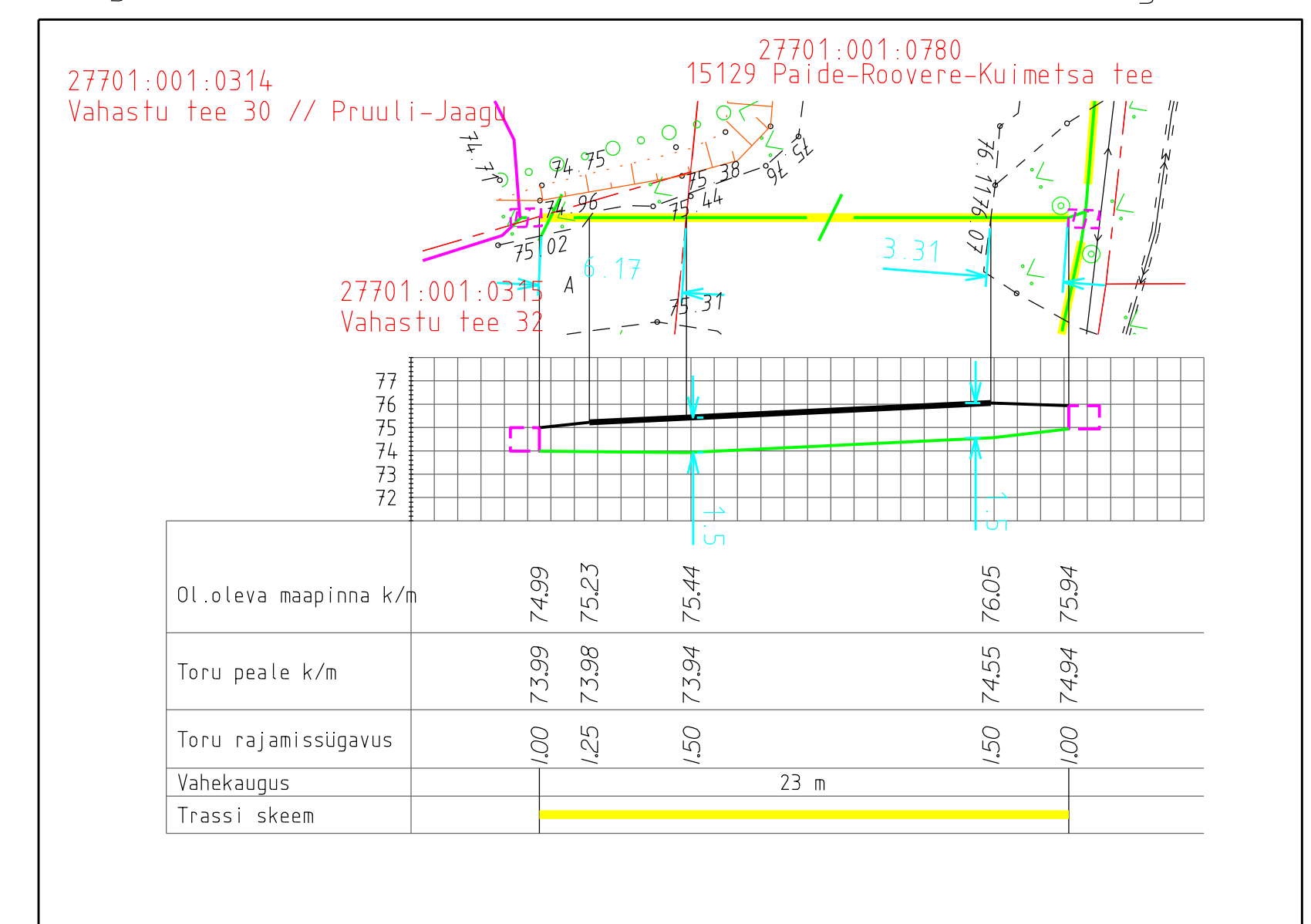
Ristumine kinnisel meetodil

riigitee nr 15129 Paide-Roovere-Kuimetsa tee'ga km'l 36.85



Ristumine kinnisel meetodil

riigitee nr 15129 Paide-Roovere-Kuimetsa tee'ga km'l 36.68



NB: Ristumisel kõrvalmaanteega paigaldamissügavus min 1,5m

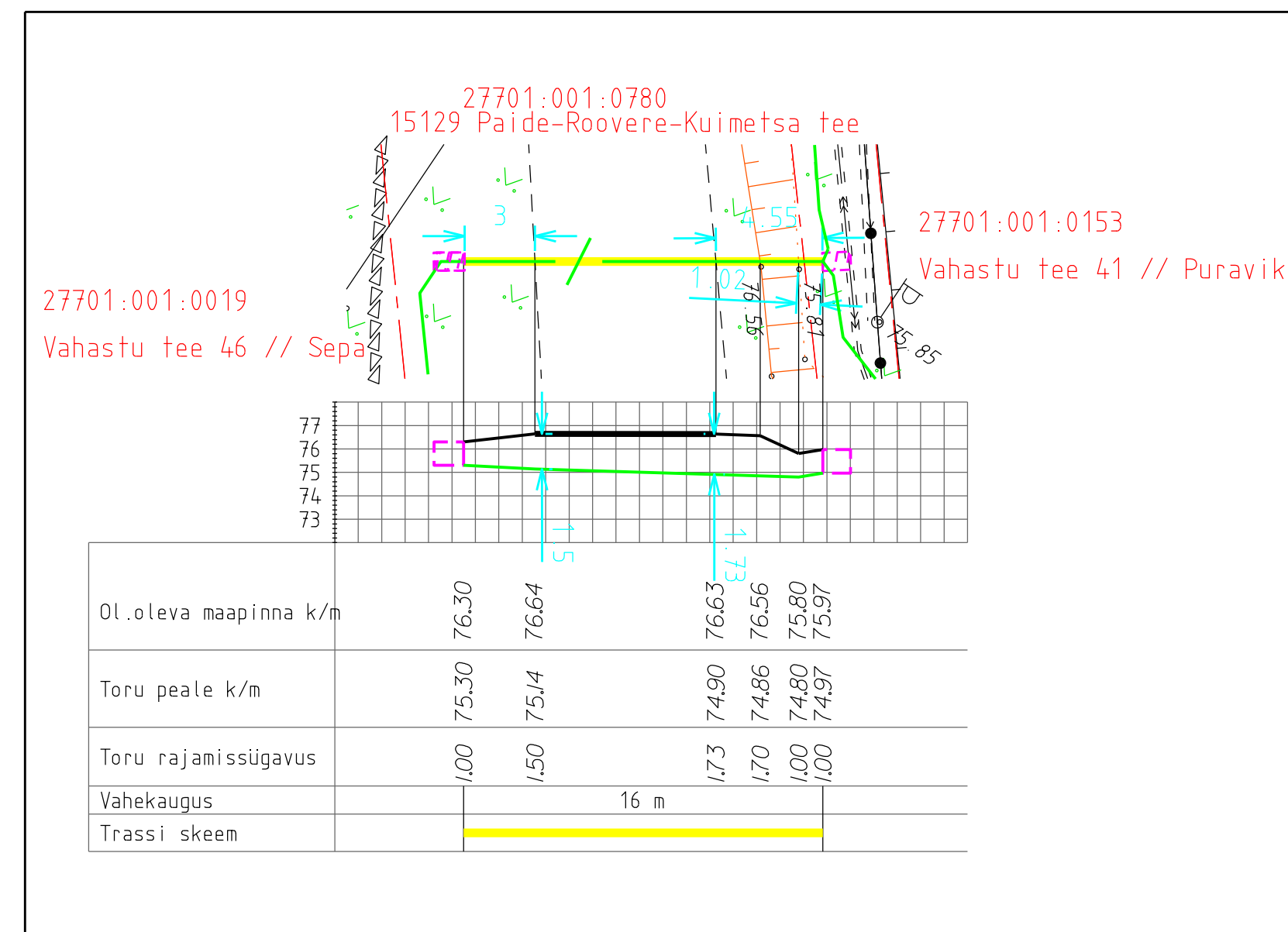
Tingmärgid:

- projekteeritud sidetrass ( valguskaabel mikrotorus) pinnases
- - - katastriüksuse piir
- projekteeritud sidetrass kinnisel meetodil kaitsetorus 1250N
- avatud kaevik

Ristlõiked ( Lehel 4 )

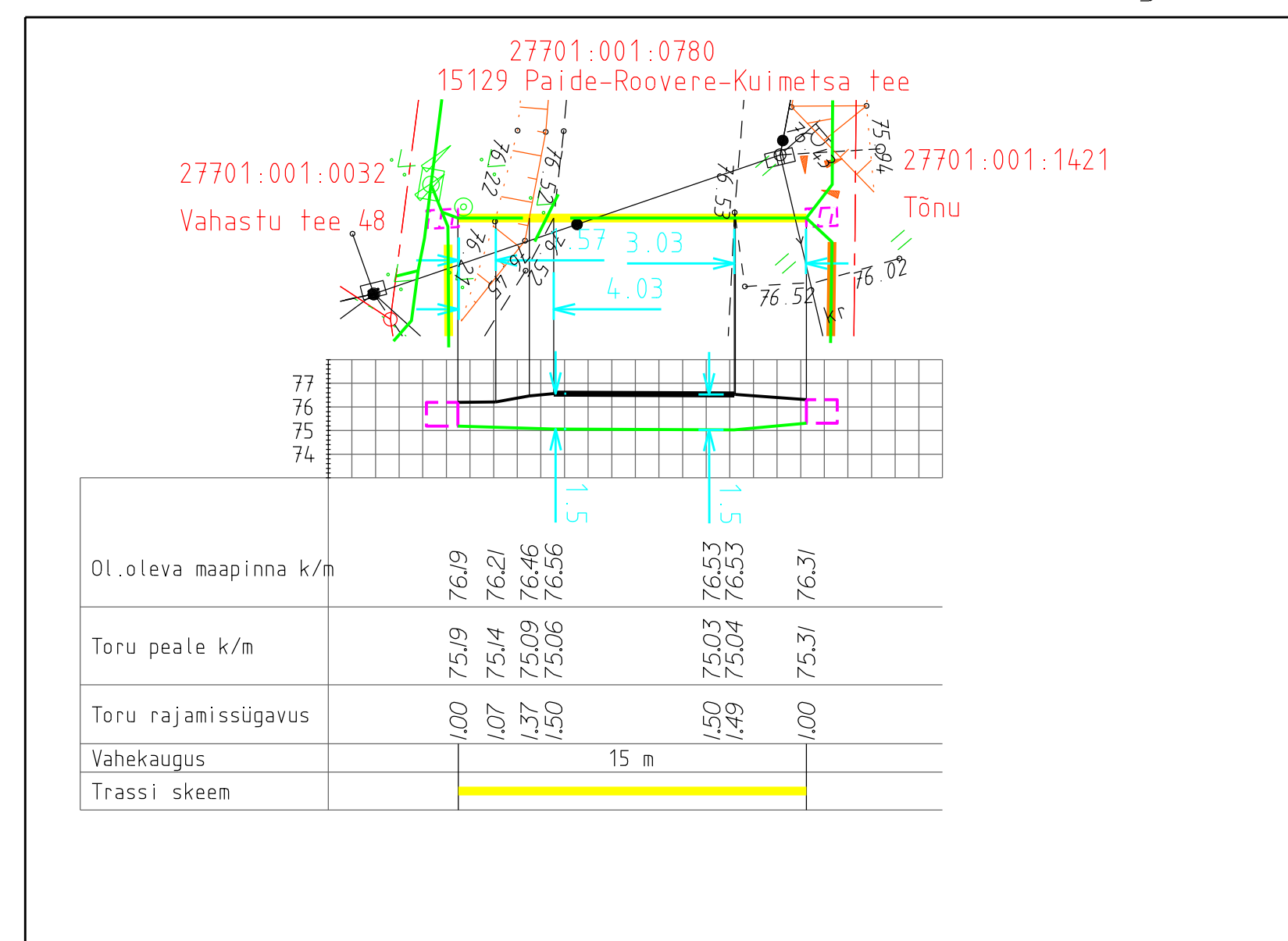
Ristumine kinnisel meetodil

riigitee nr 15129 Paide-Roovere-Kuimetsa tee'ga km'l 36.68



Ristumine kinnisel meetodil

riigitee nr 15129 Paide-Roovere-Kuimetsa tee'ga km'l 36.27



NB:Ristumisel kõrvalmaanteega paigaldamissügavus min 1,5m

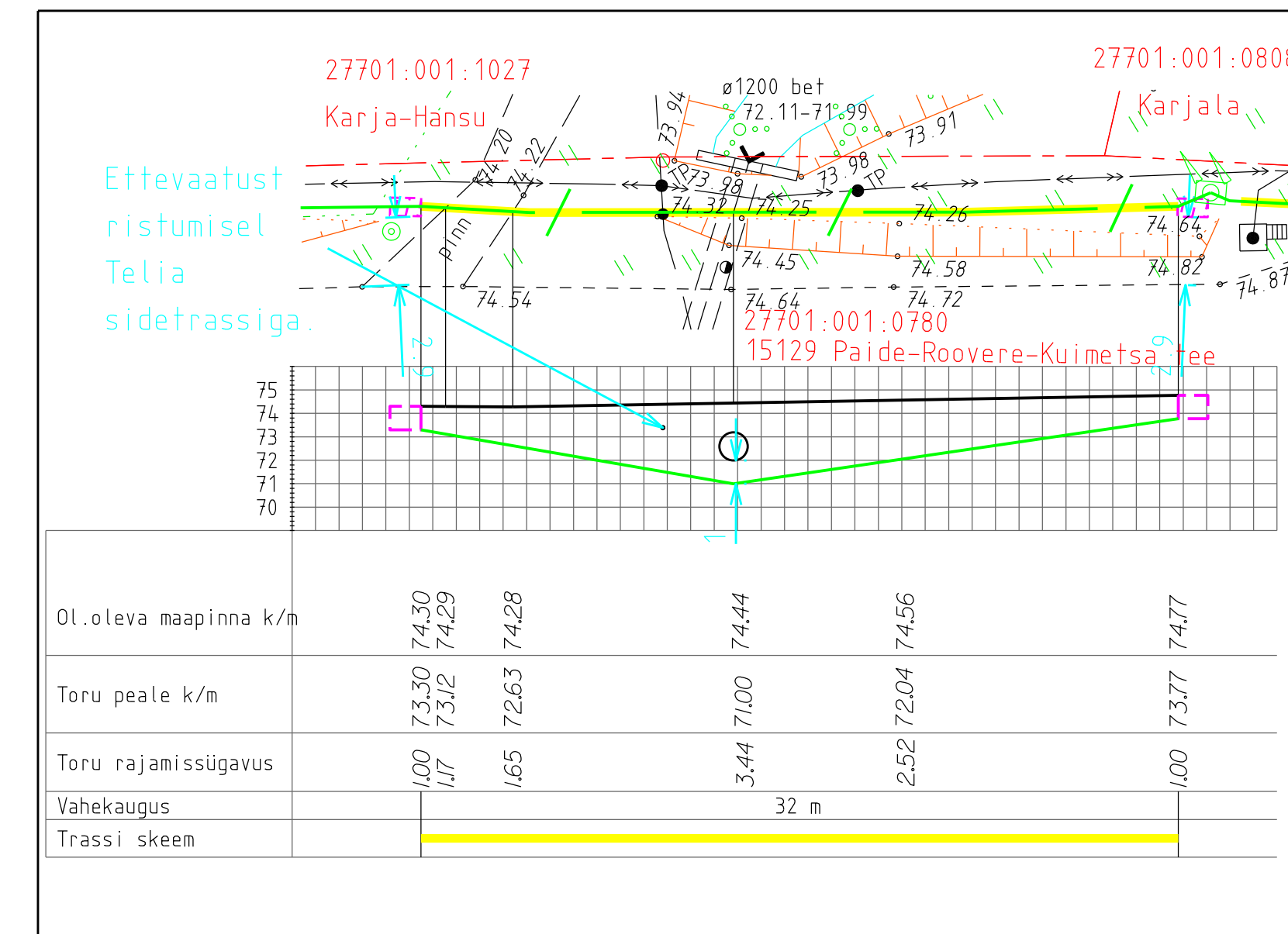
Tingmärgid:

- projekteeritud sidetrass ( valguskaabel mikrotorus) pinnases
- - - katastriüksuse piir
- projekteeritud sidetrass kinnisel meetodil kaitsetorus 1250N
- [ ] avatud kaevik

Ristlõiked ( Lehel 10 )

Ristumine kinnisel meetodil truubiga

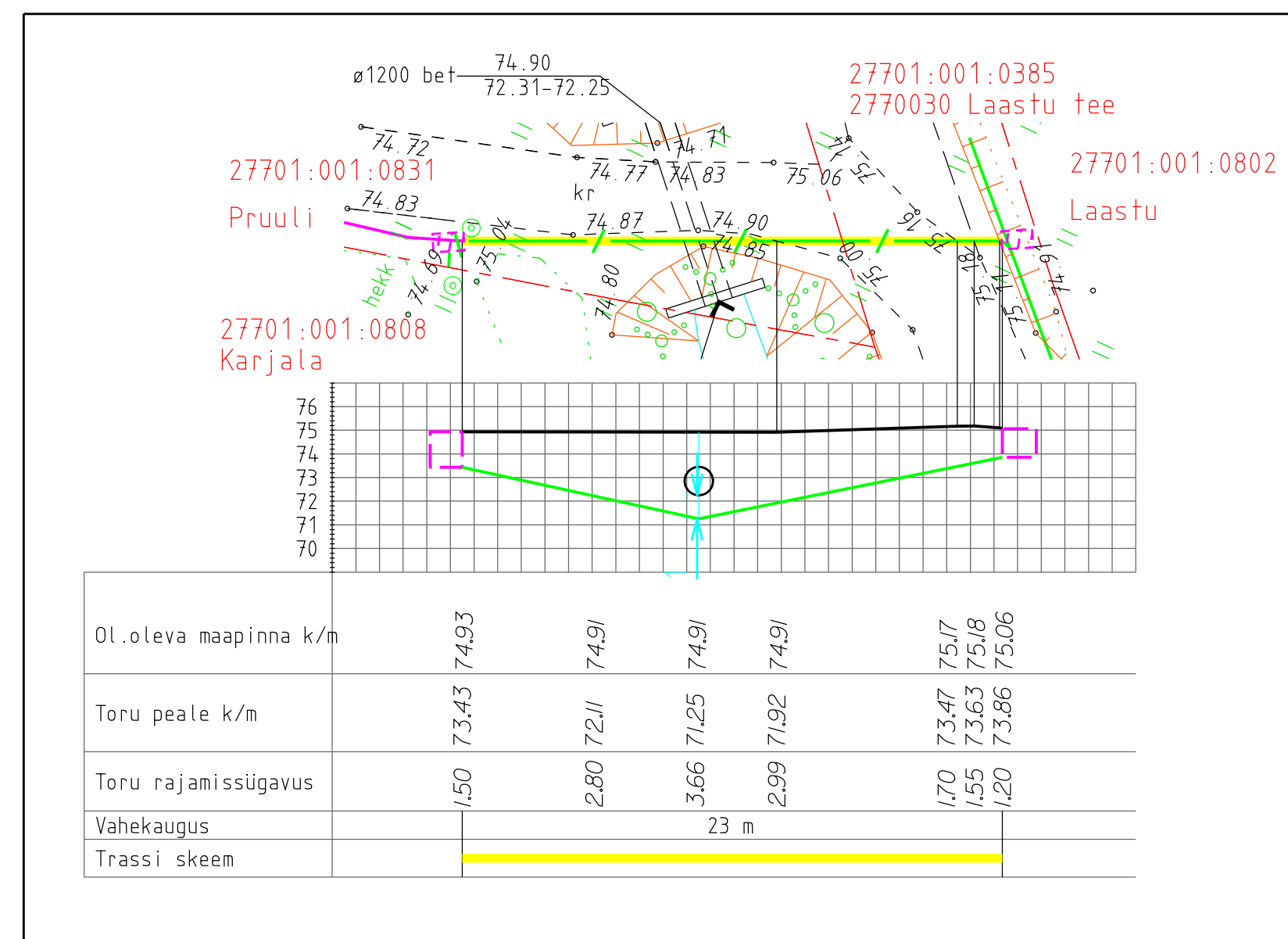
Nähtuse id 234, nimetus Aru2, vid: 41096900200300011M



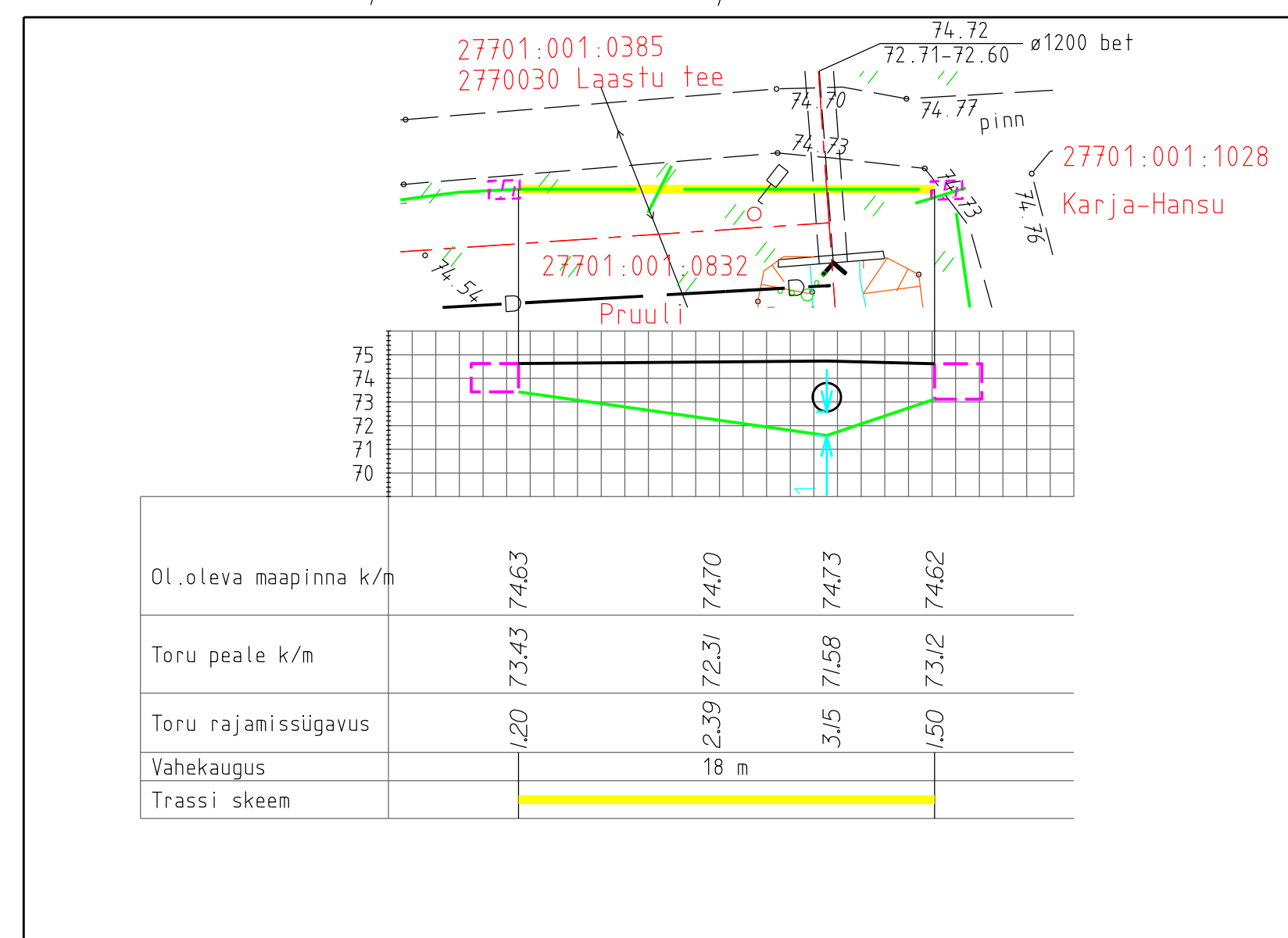


Ristlõiked ( Lehel 11 )

Ristumine kinnisel meetodil truubiga,  
Nähtuse id 234, nimetus Aru2, vid: 41096900200300011M

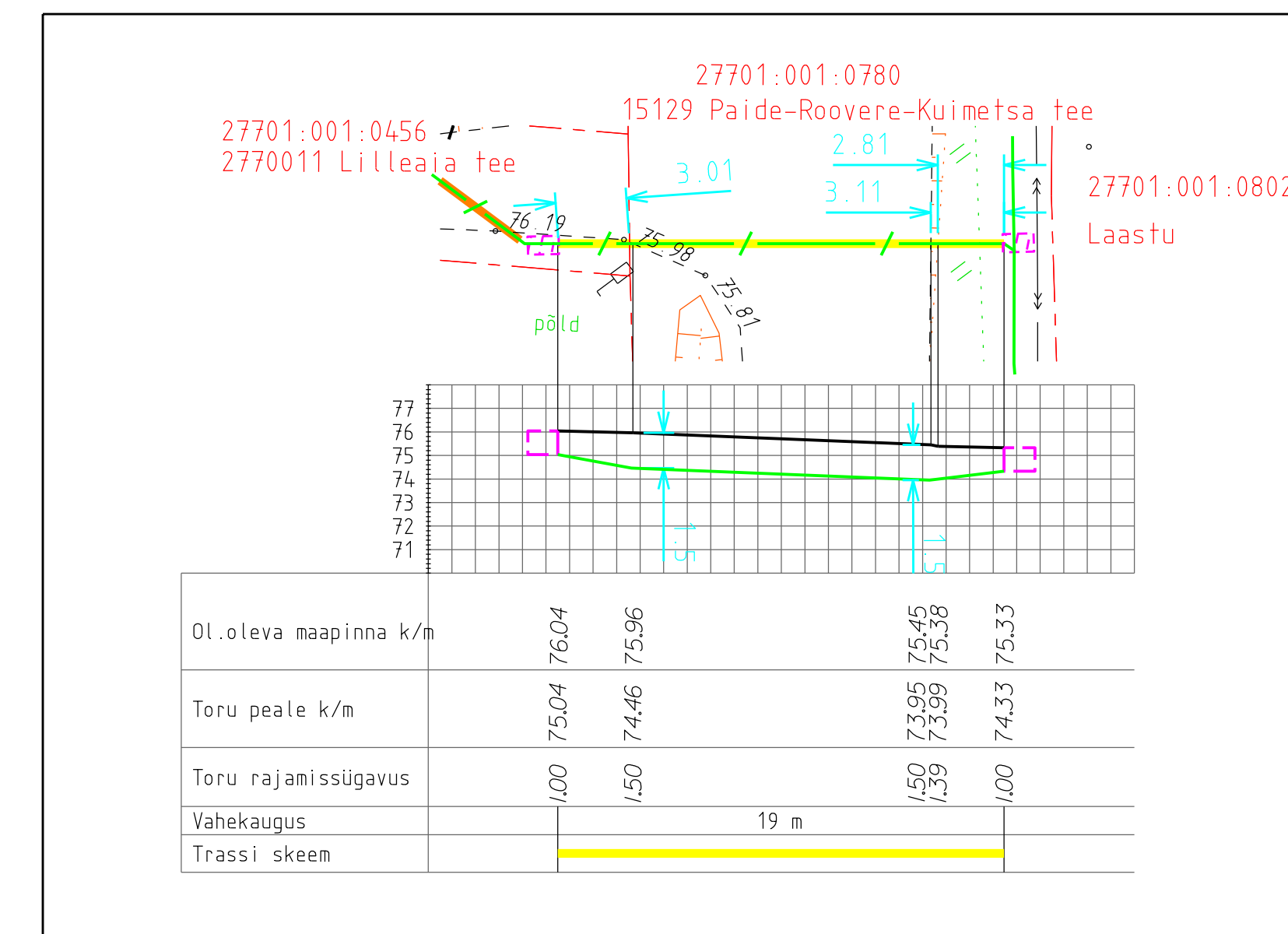


Ristumine kinnisel meetodil truubiga,  
Nähtuse id 234, nimetus Aru2, vid: 41096900200300011M



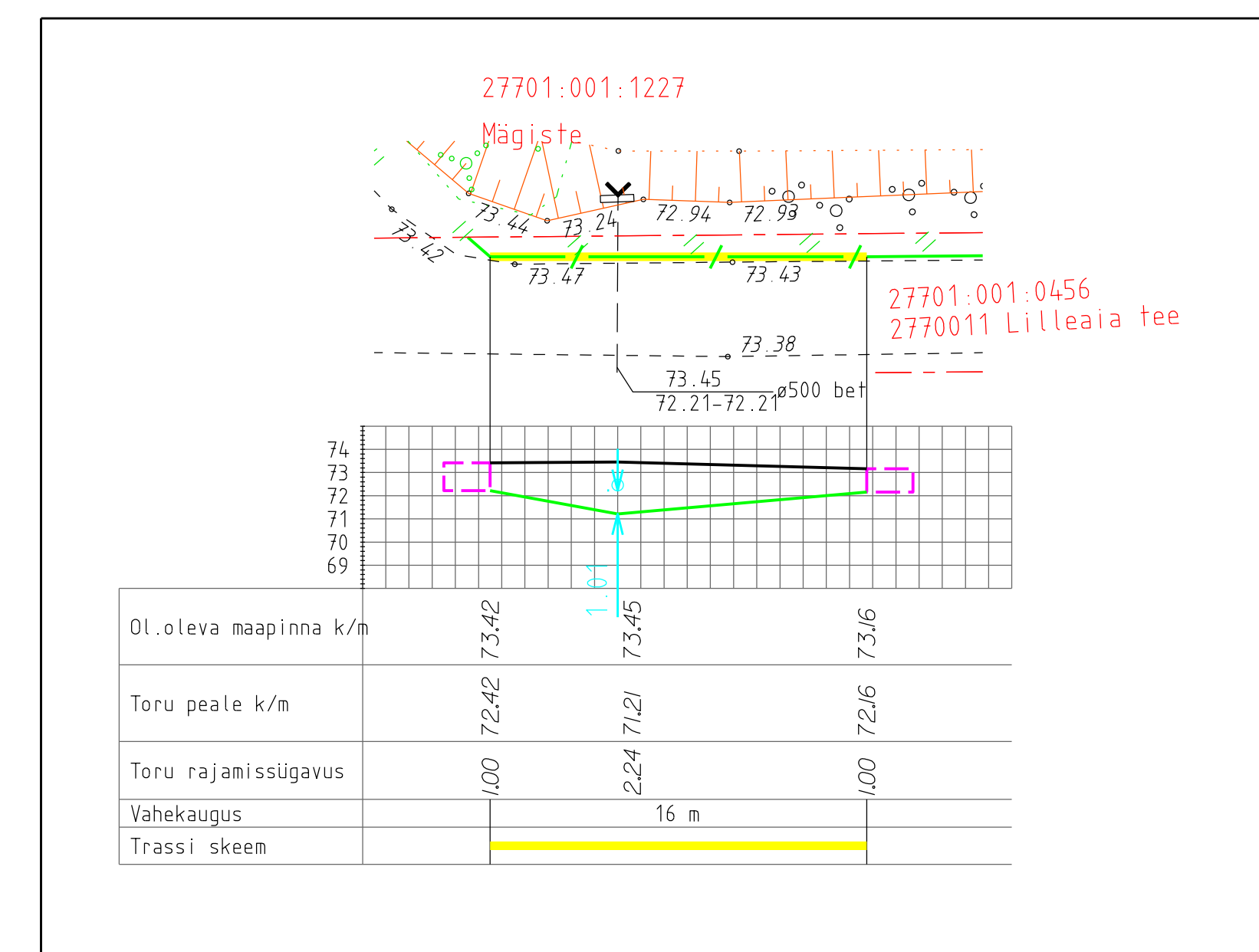
Ristlõiked ( Lehel 13 )

Ristumine kinnisel meetodil  
riigitee nr 15129 Paide-Roovere-Kuimetsa tee'ga km'l 35.03



Ristlõiked ( Lehel 14 )

Ristumine kinnisel meetodil truubiga



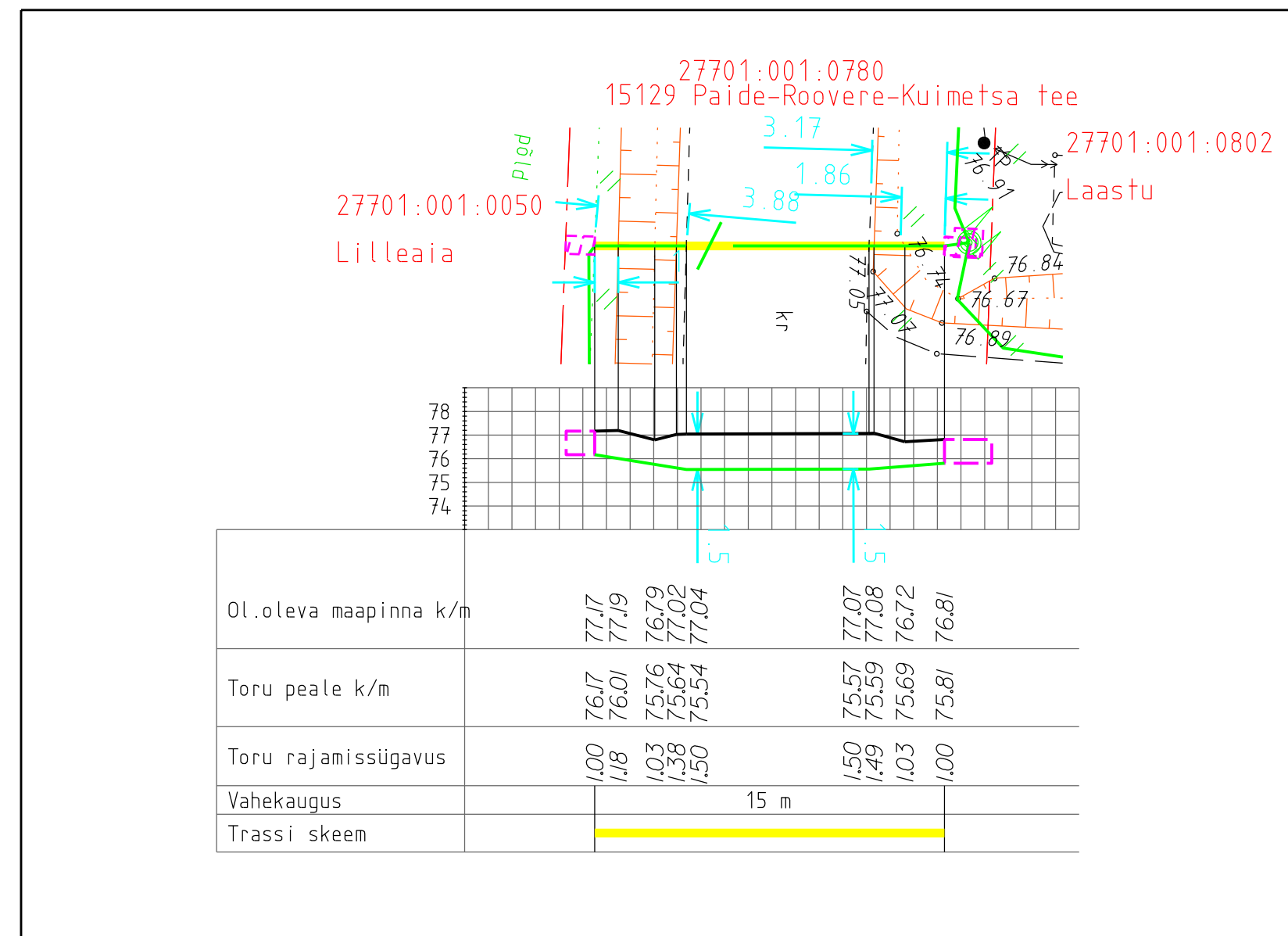
NB:Ristumisel kõrvalmaanteega paigaldamissügavus min 1,5m

Tingmärgid:

- projekteeritud sidetrass ( valguskaabel mikrotorus) pinnases
- katastriüksuse piir
- projekteeritud sidetrass kinnisel meetodil kaitsetorus 1250N
- avatud kaevik

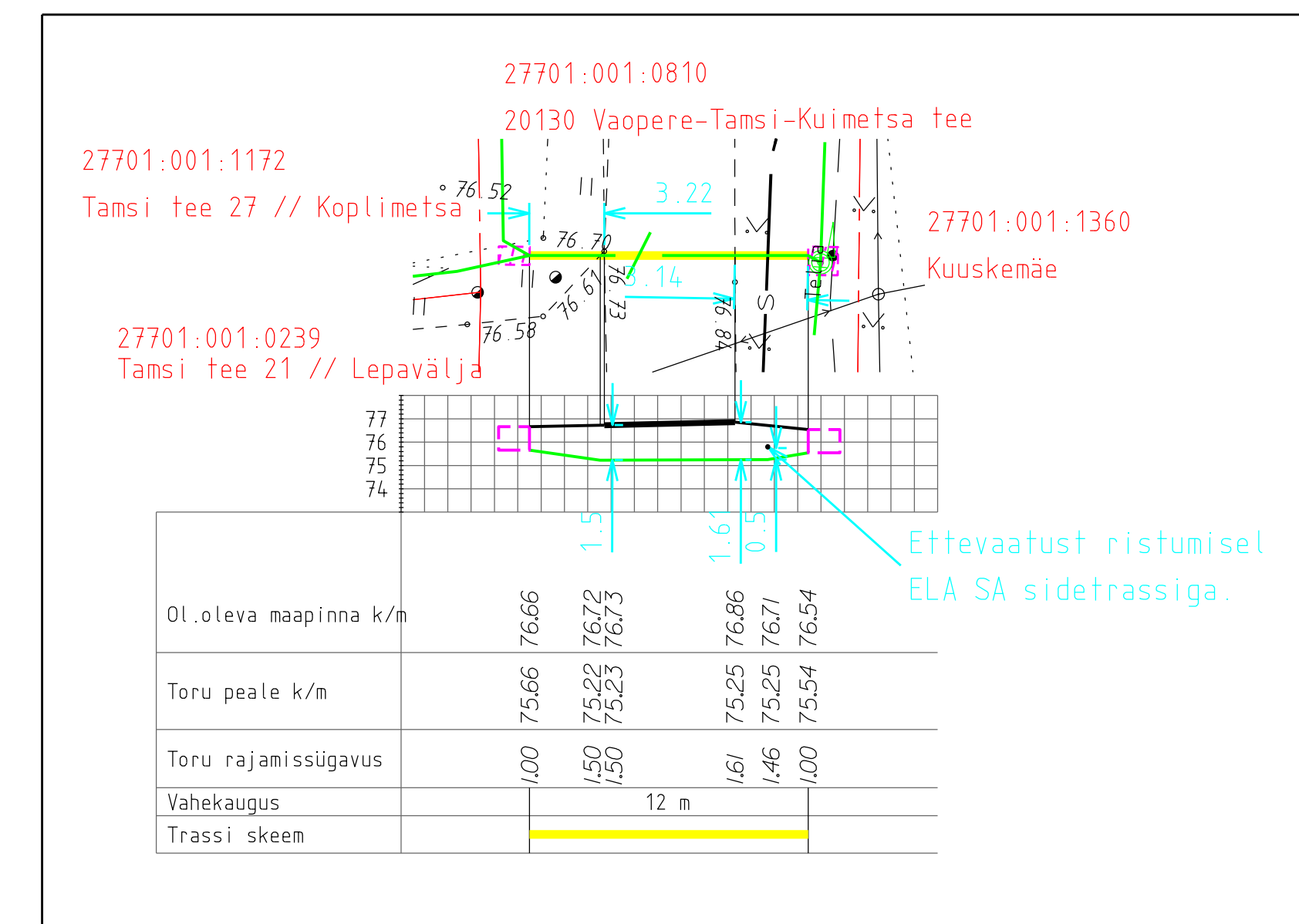
Ristumine kinnisel meetodil

riigitee nr 15129 Paide-Roovere-Kuimetsa tee'ga km'l 34.68



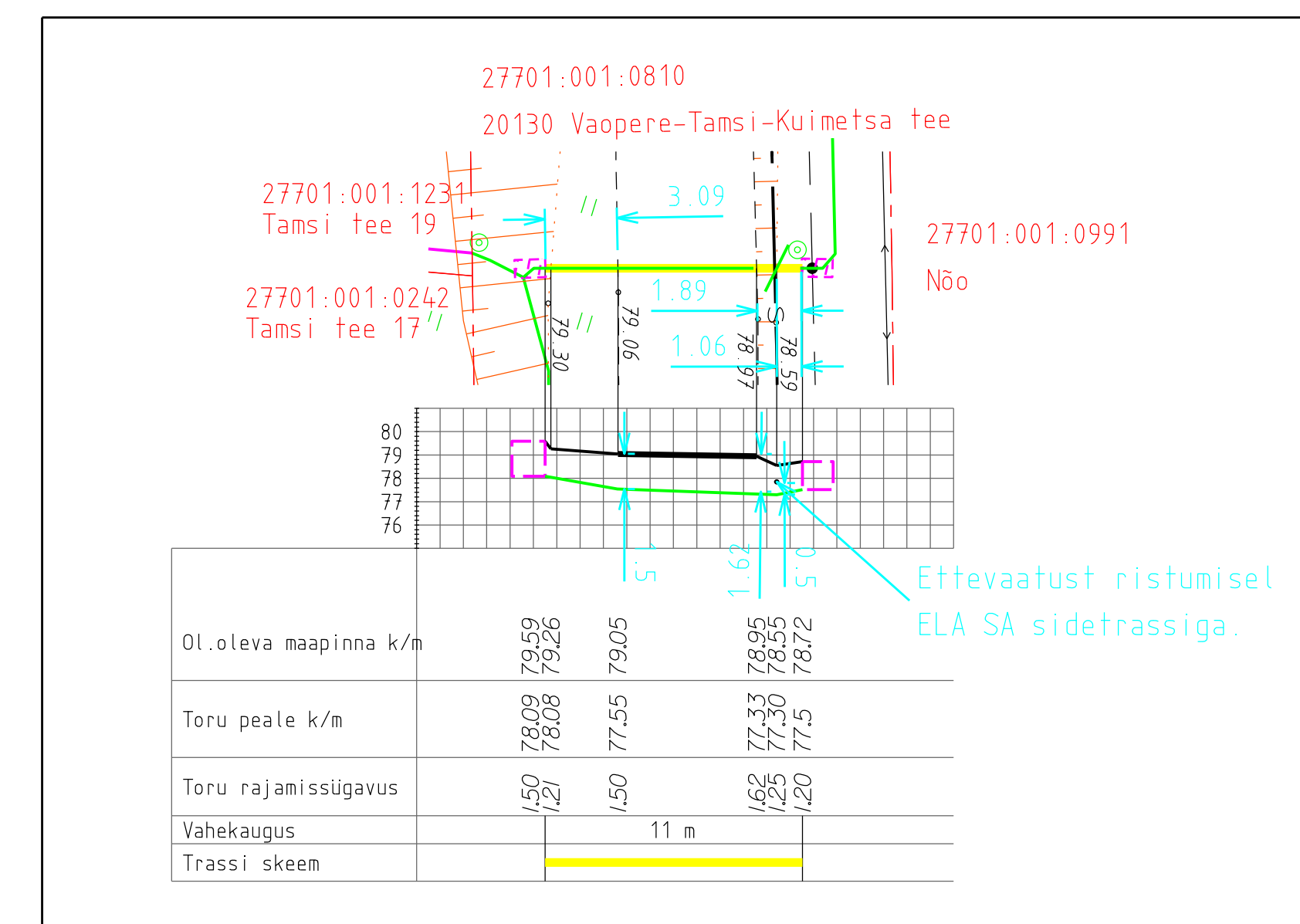
Ristumine kinnisel meetodil

riigitee nr 20130 Vaopere-Tamsi-Kuimetsa tee'ga km'l 7.90



Ristumine kinnisel meetodil

riigitee nr 20130 Vaopere-Tamsi-Kuimetsa tee'ga km'l 8.11



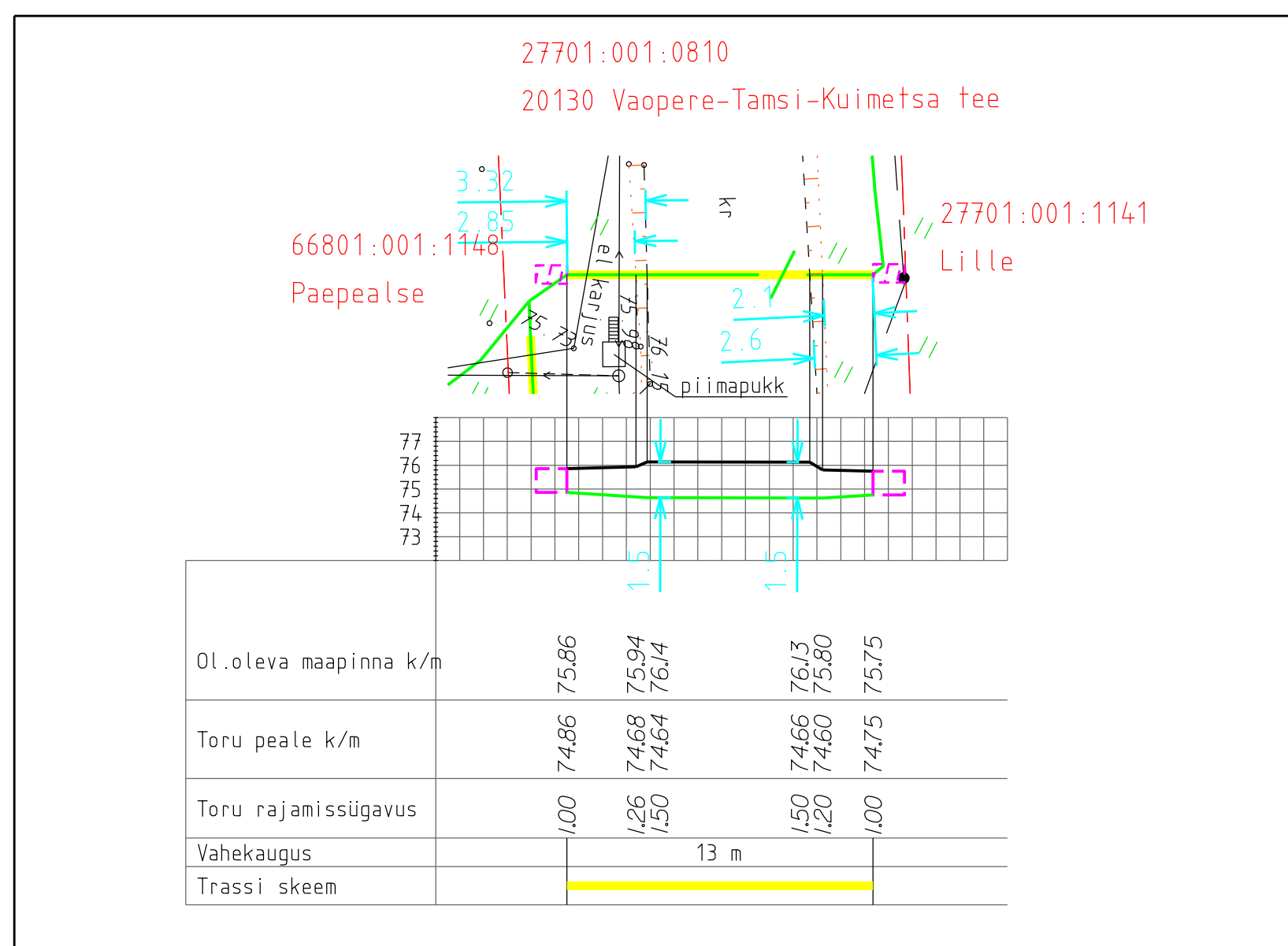
Tingmärgid:

- projekteeritud sidetrass ( valguskaabel mikrotorus) pinnases
- - - katastriüksuse piir
- projekteeritud sidetrass kinnisel meetodil kaitsetorus 1250N
- [Symbol] avatud kaevik

NB: Ristumisel kõrvalmaanteega paigaldamissügavus min 1,5m

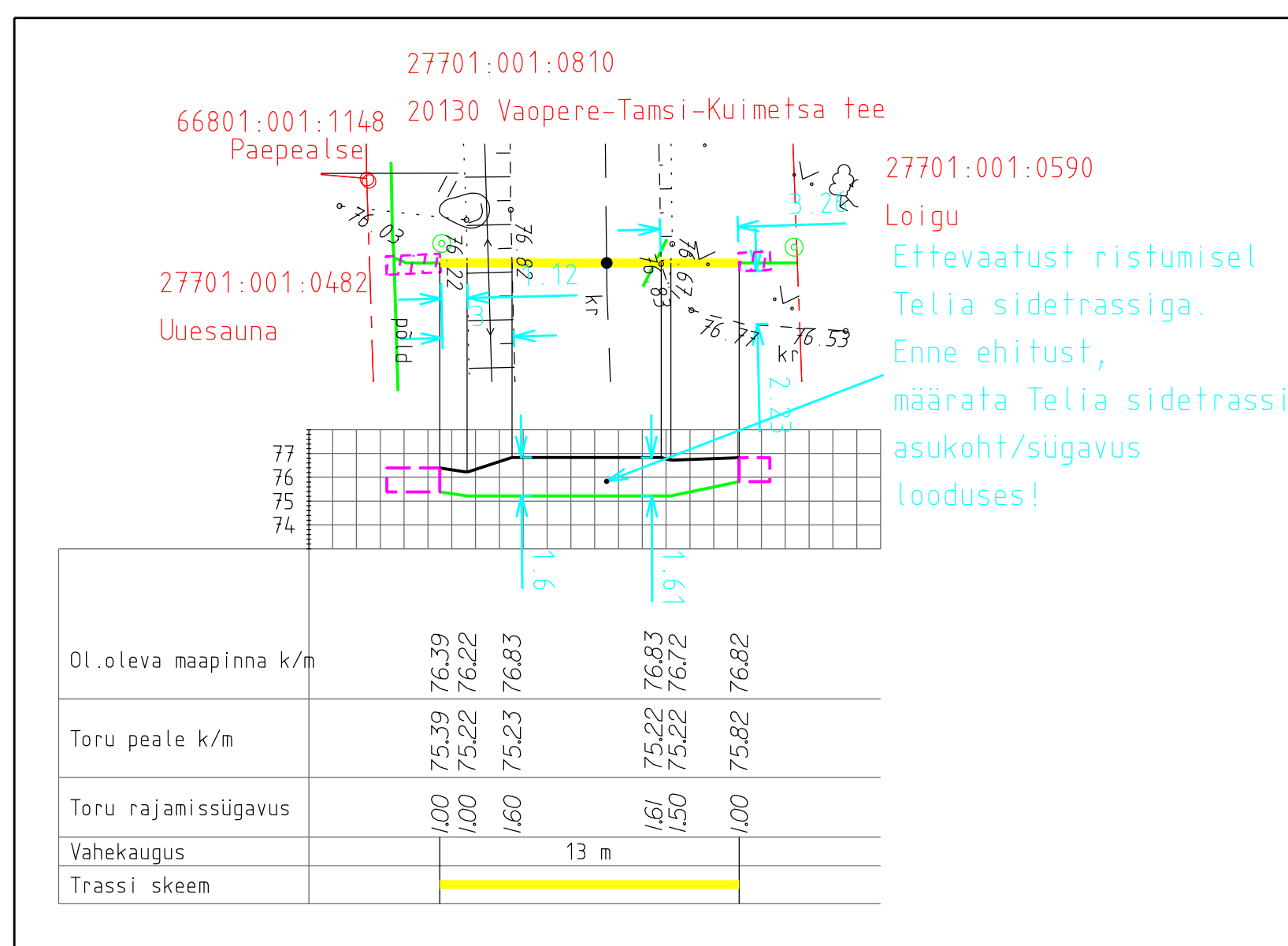
Ristumine kinnisel meetodil

riigitee nr 20130 Vaopere-Tamsi-Kuimetsa tee'ga km'l 7.24



Ristumine kinnisel meetodil

riigitee nr 20130 Vaopere-Tamsi-Kuimetsa tee'ga km'l 7.45



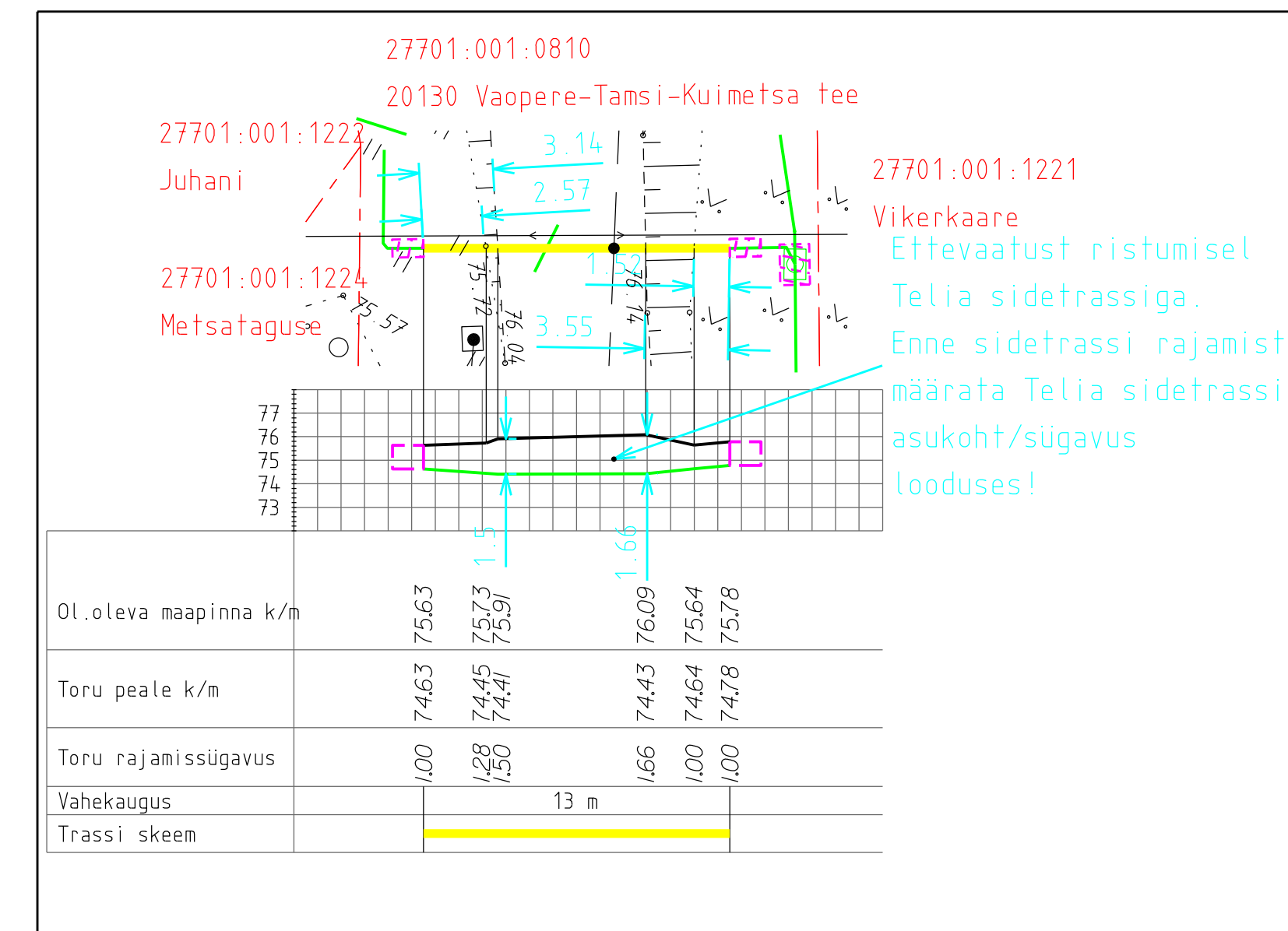
NB:Ristumisel kõrvalmaanteega paigaldamissügavus min 1,5m

Tingmärgid:

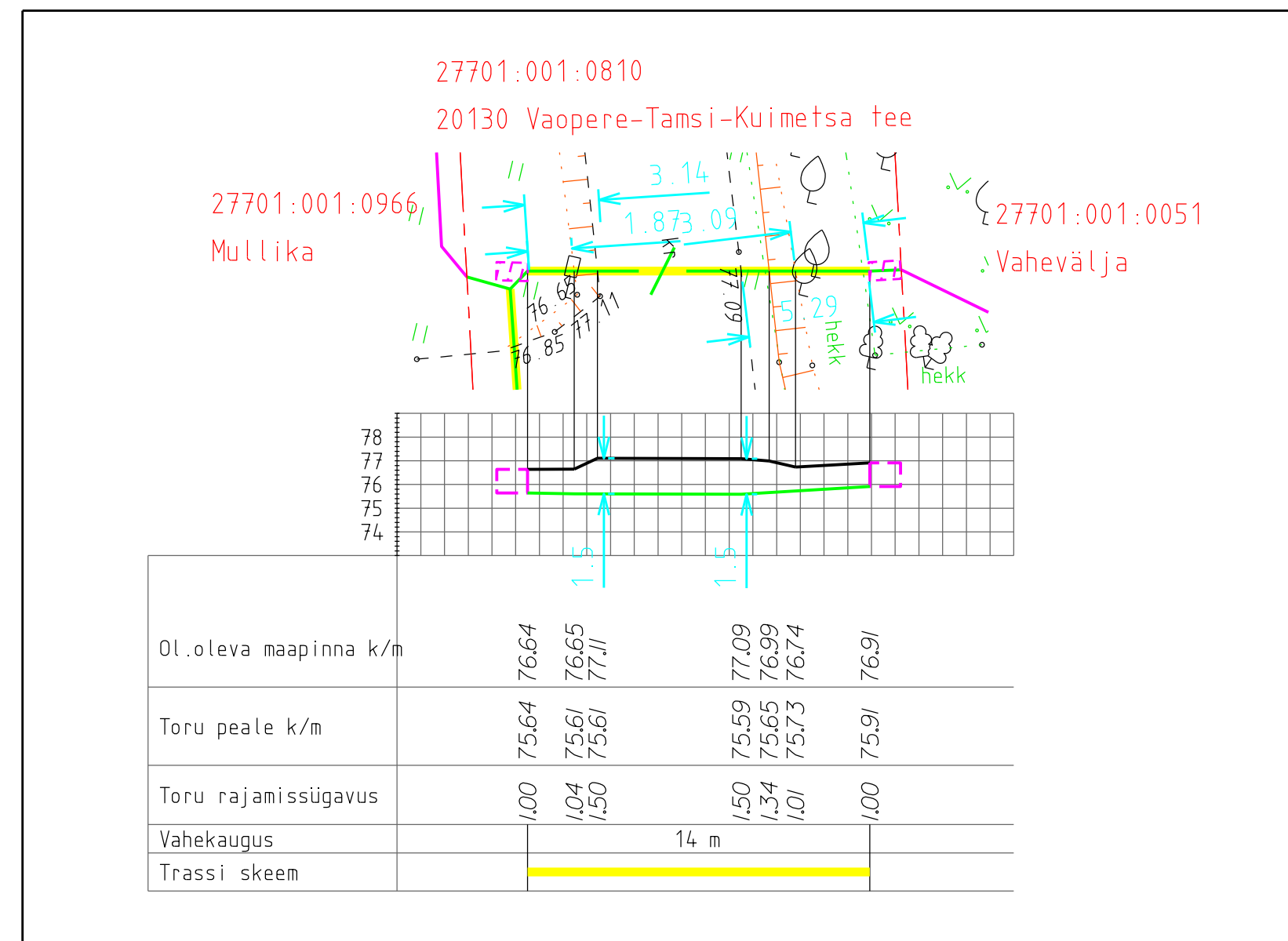
- projekteeritud sidetrass ( valguskaabel mikrotorus) pinnases
- - - katastriüksuse piir
- projekteeritud sidetrass kinnisel meetodil kaitsetorus 1250N
- [ ] avatud kaevik

Ristumine kinnisel meetodil

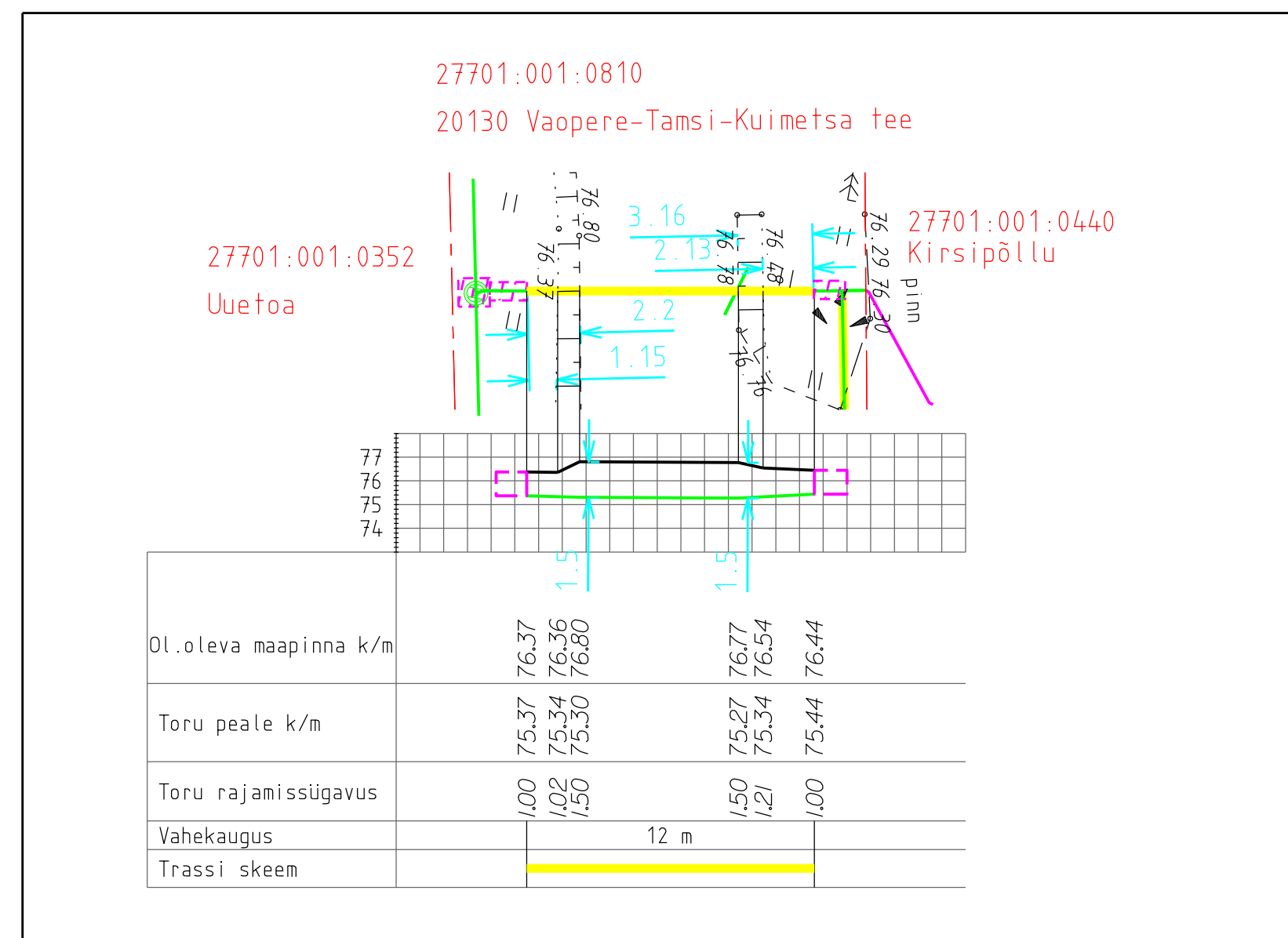
riigitee nr 20130 Vaopere-Tamsi-Kuimetsa tee'ga km'l 6.67



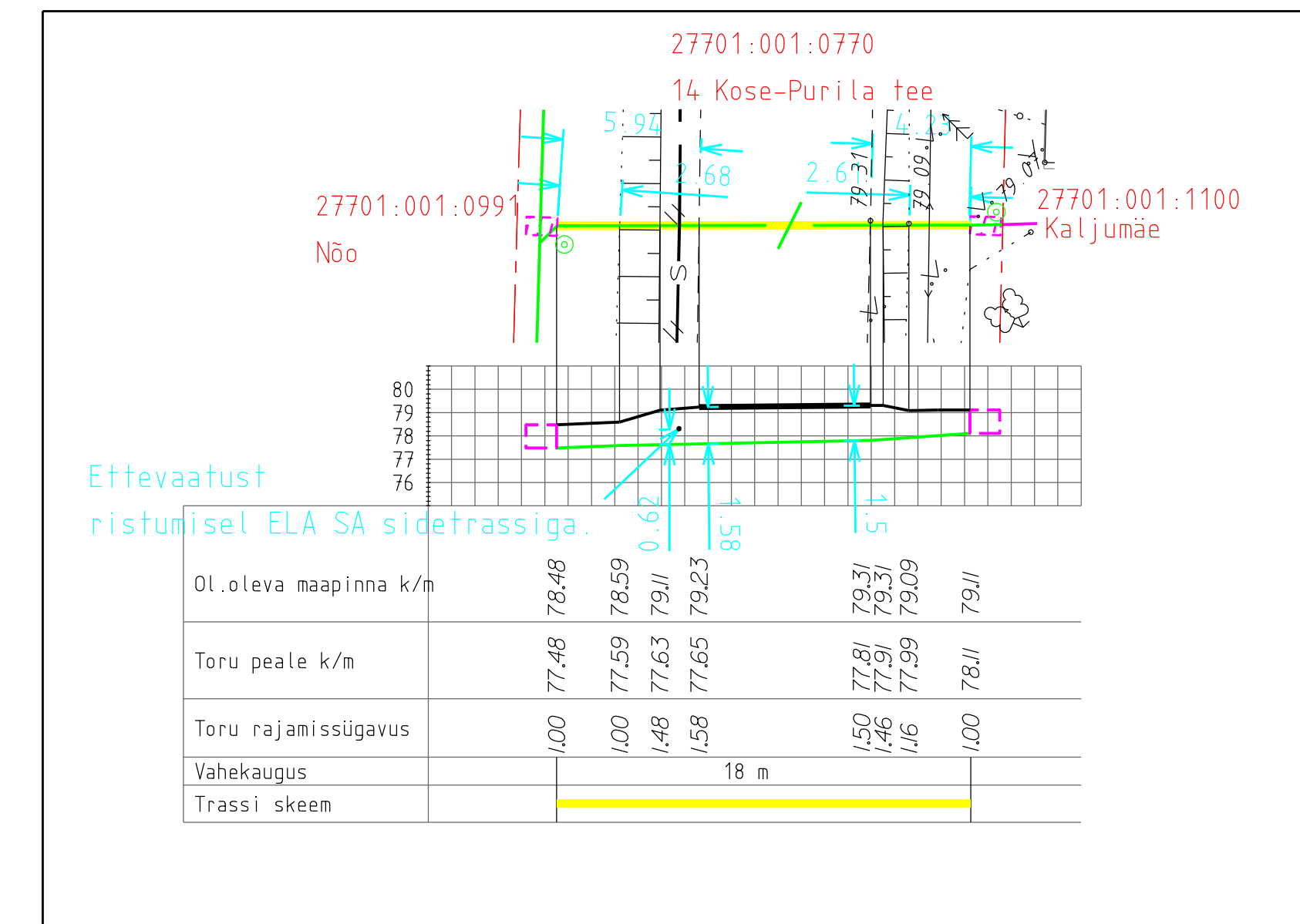
Ristumine kinnisel meetodil  
riigitee nr 20130 Vaopere-Tamsi-Kuimetsa tee'ga km'l 6.21



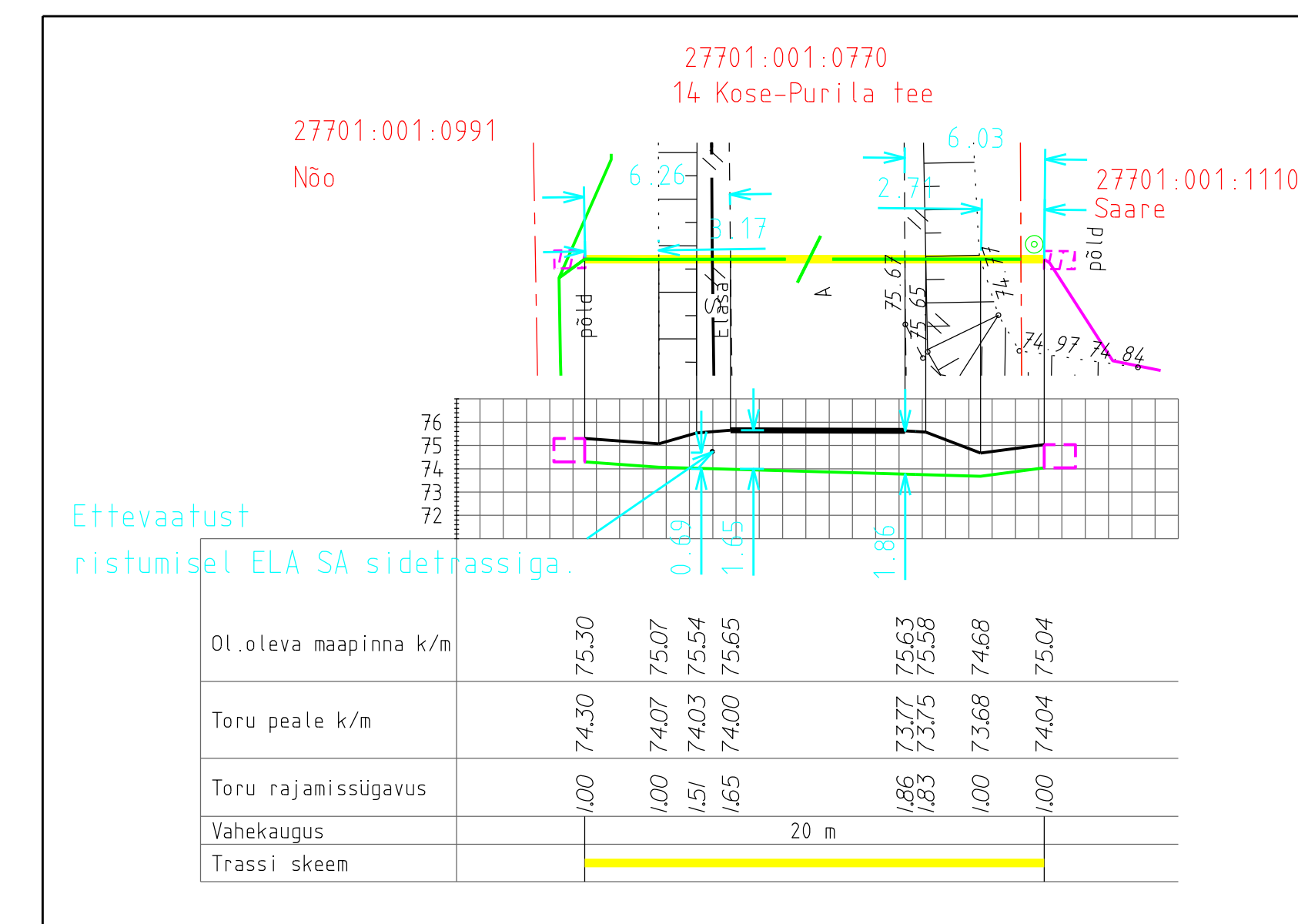
Ristumine kinnisel meetodil  
riigitee nr 20130 Vaopere-Tamsi-Kuimetsa tee'ga km'l 6.29



Ristumine kinnisel meetodil  
riigitee nr 14 Kose-Purila tee'ga km'l 18.88



Ristumine kinnisel meetodil  
riigitee nr 14 Kose-Purila tee'ga km'l 18.65



NB: Ristumisel kõrvalmaanteega paigaldamissügavus min 1,5m

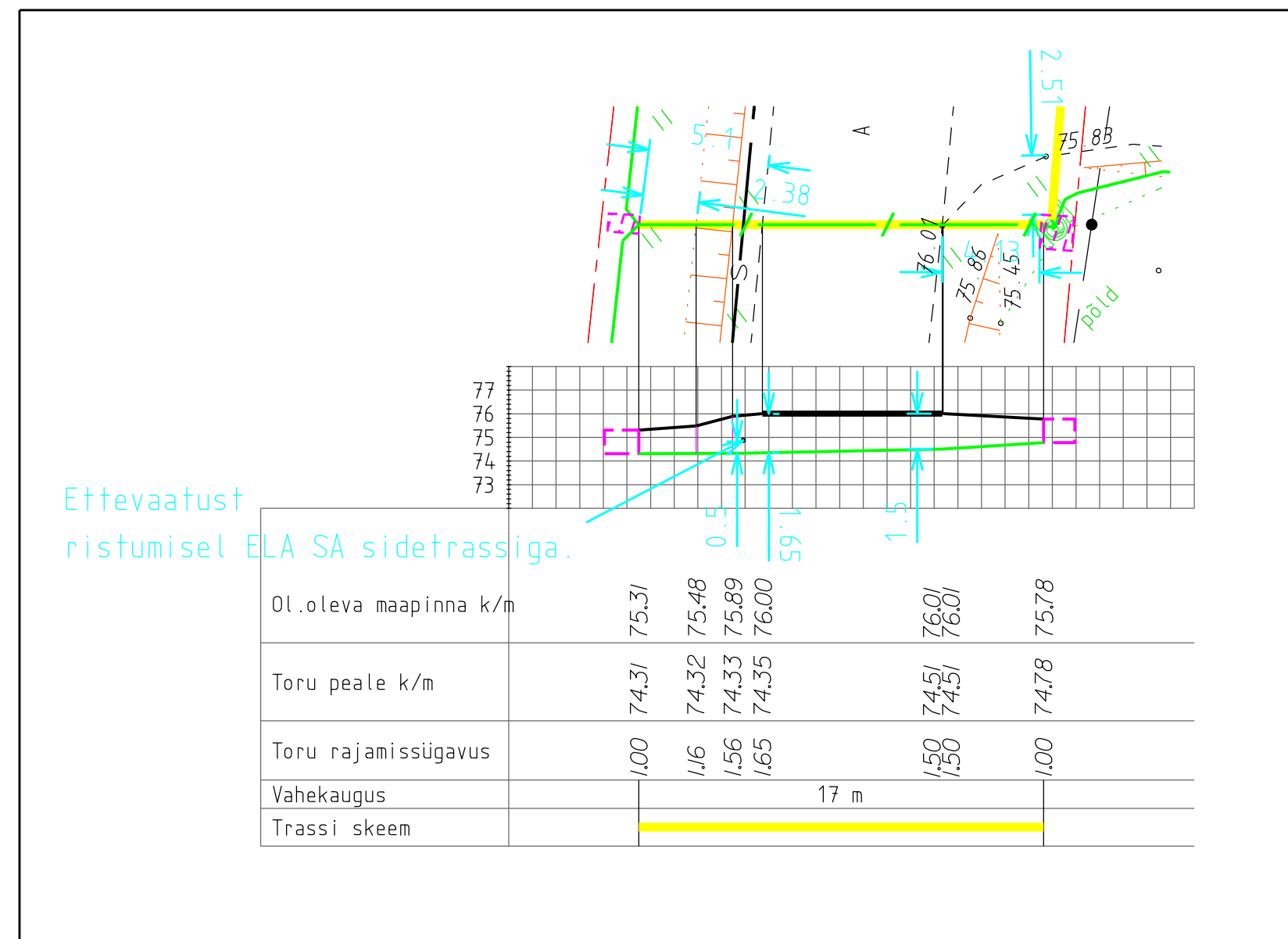
Tingmärgid:

- projekteeritud sidetrass ( valguskaabel mikrotorus) pinnases
- - - katastriüksuse piir
- projekteeritud sidetrass kinnisel meetodil kaitsetorus 1250N
- [Symbol] avatud kaevik



Ristlõiked ( Lehel 29 )

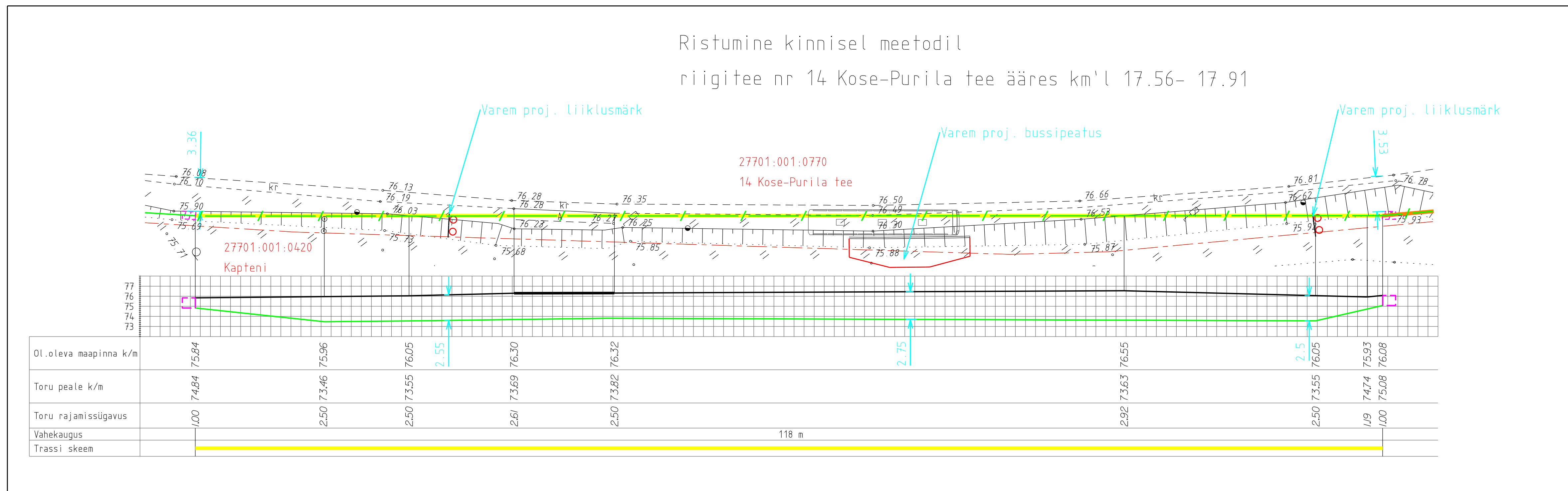
Ristumine kinnisel meetodil  
riigitee nr 14 Kose-Purila tee'ga km'l 17.91



NB:Ristumisel kõrvalmaanteega paigaldamissügavus min 1,5m

Ristlõiked ( Lehel 30 )

Ristumine kinnisel meetodil  
riigitee nr 14 Kose-Purila tee ääres km'l 17.56- 17.91



Tingmärgid:

- projekteeritud sidetrass ( valguskaabel mikrotorus) pinnases
- - - katastriüksuse piir
- projekteeritud sidetrass kinnisel meetodil kaitsetorus 1250N
- avatud kaevik